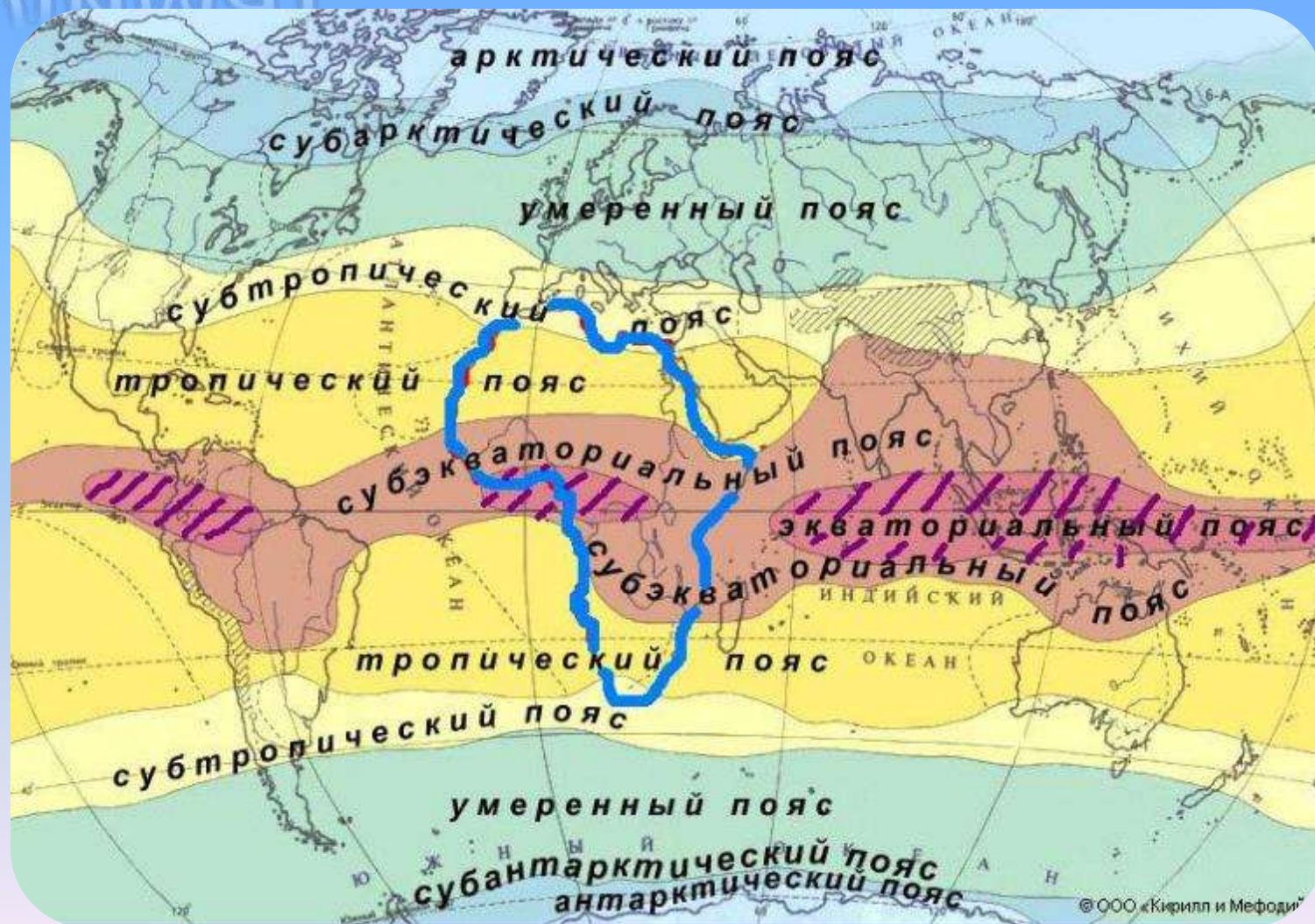


Климат



Климат

Центр Африки относится к экваториальному поясу, там в течение всего года выпадают **обильные осадки** и нет смены времён года. К северу и к югу от экваториального пояса расположены северный и южный тропические пояса. Для них характерны высокие температуры при малом количестве осадков, что ведёт к образованию пустынь.

На севере расположена **крупнейшая на Земле пустыня Сахара**, на юге — пустыня Намиб. Северная и южная оконечности материка входят в соответствующие субтропические пояса.

Климат

Климатообразующий фактор

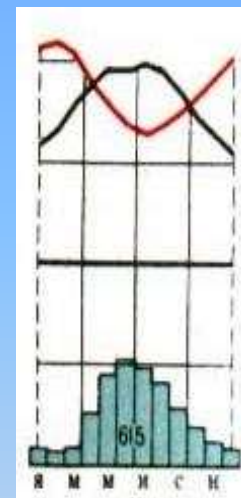
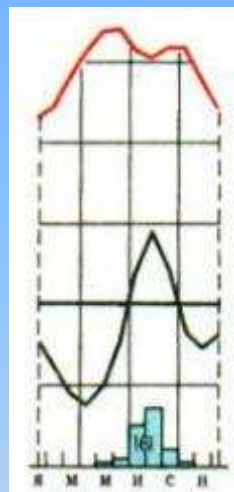
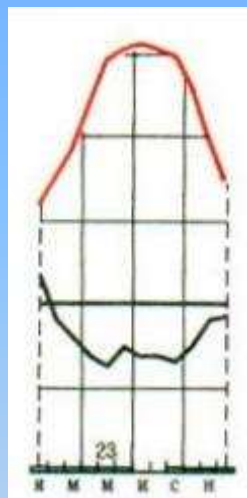
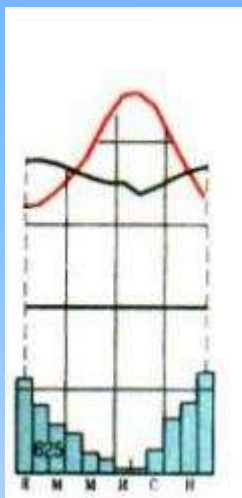
Какова роль фактора

Влияние на климат Африки

Географическая широта	Чем дальше от экватора, тем ...	Расположена в теплых широтах, получает тепла больше, чем другие материки
Высота над уровнем моря	Чем выше, тем ...	Несмотря на то, что Африка получает много тепла, в Африке есть горы, на вершине которых лежит снег
Господствующие ветры	Пассаты с океана приносят весь год ...	Господствуют пассаты. Сухие пассаты с Евразии определяют сухость воздуха в Сахаре. В Южной Африке пассат влажный, но далеко не проникает
Направление горных хребтов	Осадки выпадают на наветренных склонах	Драконовы горы мешают пассату проникать далеко в Калахари
Течения	Если у берега проходит теплое течение, то	Бенгальское течение определяет образование пустыни Намиб на берегу океана.

Климат

- Для каких стран может быть характерен такой климат?
- Установите соответствие.
- Ответ обоснуйте.



Тунис

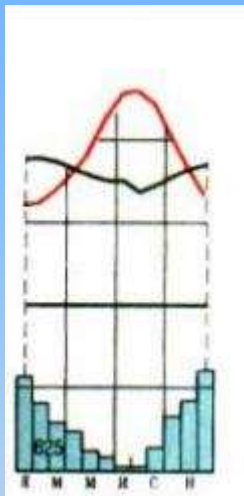
Алжир

ЮАР

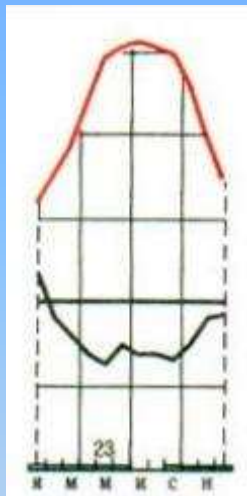
Судан

Климат

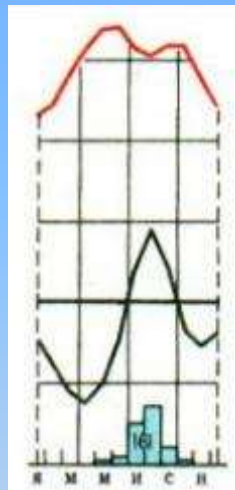
- Для каких стран может быть характерен такой климат?
- Установите соответствие.
- Ответ обоснуйте.




Тунис



Алжир



Судан



ЮАР

Тунис

Алжир

ЮАР

Судан

Климат

Пустыня Сахара- самая жаркая пустыня Мира

