

ДОСТОПРИМЕЧАТЕЛЬНОСТИ ГОРЯЧЕГО КЛЮЧА



**Воспитатель Ломакина А.Х.
МБДОУ д/с №8
г. Горячий Ключ,
Краснодарский край**

Горячий Ключ – известный в России бальнеологический курорт, расположенный в северном предгорье Западного Кавказа в долине реки Псекупс. Климат на курорте умеренно-континентальный. Январская температура составляет около одного градуса мороза, а средняя температура в летнее время года составляет двадцать два градуса тепла. О целебных свойствах местных минеральных вод было известно еще в девятнадцатом столетии. Здесь после полученных ранений офицеры царской армии восстанавливали свое здоровье. Сегодня на курорте функционируют семнадцать источников с минеральной водой. Для лечения различных заболеваний здесь используют хлоридно-гидрокарбонатные, сероводородные, щелочные, натриевые и термальные воды.



ВОДОПАДЫ ГОРЯЧЕГО КЛЮЧА

Большой Каверзинский водопад находится на территории города-курорта Горячий Ключ и считается самым живописным местом данного района.

Он располагается на правом притоке реки Каверзе, ручье Тамбовская Щель.

Высота водопада составляет около 10 метров.

Для того, чтобы попасть к водопаду, нужно доехать по автотрассе Краснодар - Джубга до села Хребтовое, на окраине которого есть памятник Советским воинам.

Отсюда и начинается пешеходная тропа. Вся дорога займет у вас примерно 4 часа.

Большой Каверзинский водопад лучше посещать ранней осенью или весной, когда ручей полноводный.

Выше водопада есть еще одна интересная достопримечательность - это Университетская пещера.




Водопад Кесух является крупнейшим в Кесухском водопадном каскаде.

Получил известность в начале 80-х годов прошлого 20 века.

Расположен на ручье Кесух, в его долине и долине реки Чепси. Высота более 21 м. Берет начало с западных склонов безымянной вершины (674 м.). Вход в теснину ручья Кесух расположен напротив скал юго-восточного отрога горы Нависла (704 м.) - урочище Медвежьи Скалы.

Вход в узкое ущелье ручья обрамлен скальными выходами серо-коричневого песчаника. У входа лежат синевато-черные аргиллиты. Дно ручья завалено четырехметровыми валунами. Ущелье покрыто мхом. Водопад находится в 25 минутах ходьбы от устья. Ступень водопада сложена крепко зацементированным конгломератом. В нижней части обнажения - скальный навес. В стене много неглубоких гротов, пород карстового происхождения. Выше по течению Кесуха есть водопады меньшей высоты.

От устья ручья по правому берегу выводит тропа. В устье реки Кесух, на левом берегу реки Чепси, есть площадка для установки палаток.



ЧЕПСИ (ДЖЕПСИ) - левый приток р. Псекупс, известный, тем, что в его долине располагаются: Аюкские водопады и Фанагорийская пещера.

Некоторые авторы предлагают следующий перевод с адыгейского: «грунтовая (земляная) река», или «холодная река (иода)», что в принципе, соответствует действительности, т. к. подъемные, родниковые воды, которые питают реку -прохладны. Но другим данным питание реки связывают с одним их адыгейских племен «чепсиими» в прошлом пошедших в состав нптухайцев и растворившихся среди них.

Чепсин - старое адыгейское название посёлка Архипо-Осиновка, где локализовалось племя. По долине р. Чепси были проложены черкесские тропы к морю. Видимо и основную речку, по Долине которой проходила тропа к чепсинам, и назвали Чепси.

Среди наиболее известных притоков ее является небольшая горная речка Аюк.

vishudhi.ivejournal.com






Водопад Чепсинский

Чепсинский водопад — так назвал его известный кубанский путешественник А. В.Твердый. Расположен в 300 м выше впадения ручья Кесух в реку Чепси. Высота 12 м

Мальцевы водопады – это одна из природных достопримечательностей курорта Горячий ключ. Они находятся в 5 км от города, на северных склонах хребта Кохт, в верховьях ручья Мальцева Щель. В народе водопады имеют еще одно название - Пасть дьявола (Псечиако).





Водопад Пасть дьявола (Псечиако)

находится в черте города Горячий Ключ, в верховьях Мальцева ручья. Это четырёхкаскадный водопад, общая его высота 23 метра. Водопад расположен в ущелье, с обеих сторон зажатом скалами из песчаника. В этих скалах есть разнообразные гроты и ниши. Тропа к водопаду хорошо набита и поднимается с левого берега ручья.

Скала Зеркало

Расположена в долине Мальцева ручья, в окрестностях Горячего Ключа. Высота 32 м. Это самое высокое скальное обнажение в округе. Сложена кварцево-глауконитовым песчаником желтого цвета. В верхней части - это отвесная гладкая стена, в нижней части - с отрицательными ($100-110^\circ$) углами. В некоторых местах в скалы вцементированы оолитовые образования шаровидной формы, часть из них разрушилась, и потому образовались небольшие углубления. Скала представляет интерес для горных туристов, спелеологов, альпинистов, скалолазов. Рядом - стоянка, вода. Скала Зеркало является экскурсионным объектом на природопознавательной тропе «В Берендеевом царстве». Протяженность от центра Горячего Ключа - 4 км.



Гора Нависла

Расположена на водоразделе рек Аюк и Чепси. Высота 704 м. Юго-западные, южные и восточные склоны крутые, очень крутые и обрывистые. Получила свое название именно за то, что она в узкой части долины реки Чепси как бы нависает над ней. Северные склоны пологие, на северо-восток спускается к урочищу Поднависла-1 лесистый гребень. Восхождение на вершину от Поднавислы-1 занимает 4-4,5 часа.




Университетская пещера - одни из самых известных и посещаемых природных объектов в окрестностях горного Прикраснодарья. Находится в 5,5 км от автотрассы Краснодар—Джубга (с.Хребтовое) на ручье Тамбовская щель, правого притока реки Каверзе. Это территория города-курорта Горячий Ключ. На пути к Университетской пещере находятся несколько водопадов, самый большой из них у самой пещеры. Это Большой Каверзенский водопад. Он низвергается с 10-метрового уступа. Слева от водопада деревянная лестница. На вид она шаткая, но лезть можно смело - она надежно укреплена толстыми железными канатами. Университетская пещера имеет вид узкой щели, заложенной в вертикальной трещине. По ее дну постоянно протекает ручей. Влево ответвление, заканчивающееся небольшой камерой, прямо маленький водопад, вытекающий из отверстия. За водопадом находится зал, а дальше завал. Пещера до конца не исследована. В пещере живут летучие мыши.




Гора Петушок

Находится на юго-западной окраине Горячего Ключа, на окончании северного отрога хребта Котх. Крепость невелика, всего 100-120 м². Видимо, она являлась цитаделью более обширного поселения, располагавшегося на северных склонах Котха. Сохранились забутовочные камни от стен на высоту около 30 см. Крупные лицевые камни разобрали местные жители. Хорошо заметен поперечный ров, отделяющий крепость от основной части отрога. Поверхность задернована и поросла небольшими деревьями. С запада под скалой Петушок и в стенке рва сохранились остатки скальных погребений - скальные катакомбы. Крепость не подвергалась раскопкам, но по случайным находкам может быть отнесена к средневековому времени, к IX-XII векам. Она контролировала стратегическое место - узкий проход из горных долин бассейна реки Псекупс на равнинную часть Закубанья. Здесь проходили торговые караваны по очень удобной дороге, идущей на Черноморское побережье в район современного п. Новомихайловского, где имелись торговые центры и пристани.



Дантово ущелье

Это один из самых известных и посещаемых природных экскурсионных объектов жителей краевого центра, Горячего Ключа, туристов и экскурсантов из других регионов страны. Находится на южной окраине Горячего Ключа на территории санатория «Предгорье Кавказа». Ущелье появилось в 70-х годах XIX века, когда местные казаки в щели вырубili сквозь песчаниковый пласт лестницу. Со временем вода, снег, мороз и другие природные факторы углубили и расширили ущелье. Протяженность его около 100 м, высота нависающих скал доходит до 10-15 м. «Дантово» его уже назвали чуть позже в честь великого поэта Данте, автора бессмертной поэмы «Божественная комедия», где описана дорога в ад. Даже в самую жару в ущелье всегда сыро и прохладно. Экскурсию в Дантово ущелье обычно совмещают с посещением крепости Псефабэ, скалы Петушок, питьевой галереи.



Часовня в скале Иверская часовня, Горячий Ключ

Правильное полное название - часовня в честь Иверской иконы Божией Матери. По решению Вселенского собора 672 года земли адыгов были прикреплены к Мцхетской епархии (Грузия). При императоре Юстиниане адыги приобщились к православию. Отсюда почитание именно Иверской иконы, которая, по мнению православных, помогает в исцелении от болезней. Часовня находится у подножия Абадзехской (Ключевой) горы, недалеко от правого берега реки Псекупс. Она пристроена к каменному гроту во второй половине XIX века рядом с целебным Иверским источником. Он действовал до двадцатых годов прошлого века, дарил местным жителям и паломникам святую воду. Но потом, в результате сдвижки горных пластов, вода ушла. Напоминанием о благодатном роднике осталась только чаша в виде морской раковины. И часовня..



Памятник минеральной воде

Единственный в мире монумент в честь целебной «живой» воды. Сооружен в 1914 году в честь 50-летия освоения Псекупских минеральных вод. Обелиск находится на Минеральной поляне у подножья Абадзехской горы рядом с Иверской часовней. Изначально на вершине конуса был установлен двуглавый герб Российской Империи. А ниже, на четырех плоскостях колонны, находились именные доски, на которых предположительно были названия казачьих частей, участвовавших в Кавказской войне (по другой версии - фамилии основателей города).



Арка со львами

Памятник архитектуры XX века. Арка была воздвигнута в 1914 году в честь 50-летия курорта Горячий Ключ в Целебном парке (он тогда назывался Санаторным) недалеко от Питьевой галереи. Высота - около пяти метров. У основания квадратных колонн, объединенных ажурной металлической перемычкой, основываясь на сюжете старинной картины о здешних местах, были изготовлены и установлены на массивных плитах фигуры двух львов. Передними лапами опираются на поверженных кабанов.

По замыслу авторов, это обозначает символическую победу здоровья над болезнями. Расположенные рядом и покрытые лесом горы Абадзехская (Ключевая) и Курортная, Целебный парк, Питьева галерея и Водолечебница, чистый воздух здешних мест и почти лесная тишина убеждают, что с помощью местных Псекупских минеральных вод такая победа над болезнями вполне возможна. В условиях здешнего климата исцеление происходит быстрее, эффективнее и часто оборачивается омоложением организма.



СПАСИБО ЗА ВНИМАНИЕ!

