



ЛЕТ

КЕМЕРОВСКОЙ
ОБЛАСТИ



Символика Кемеровской области

Флаг



Флаг Кемеровской области представляет собой прямоугольное полотнище красного цвета с синей полосой вдоль древка во всю ширину флага, составляющей одну треть длины.

Флаг области утвержден Законом "О символике Кемеровской области". Закон принят Советом народных депутатов Кемеровской области 29 мая 2002 года и подписан губернатором А.М.Тулеевым 7 июня 2002 года

Гимн Кемеровской области

Слова Геннадия Юрова
Музыка Евгения Лугова
Музыкальная редакция Владимира
Хвилько

**Вы видите: горят огни в ночи,
На землю небо звездное упало.
Вы слышите: мелодия звучит,
Поет земля восточнее Урала.
Где города по берегам реки
Тепла и света создают запасы,
Ее добыли в шахте горняки -
Рабочую мелодию Кузбасса.**

**Мелодия, звучи с сердцами в лад.
Мелодия, наш путь велик и труден.
Земля открыла людям свой талант,
И свой талант земле открыли люди!**





ГЕРБ КЕМЕРОВСКОЙ ОБЛАСТИ

Герб Кемеровской области представляет собой французский щит, обрамленный дубовыми ветвями, скрепленными орденом лентой ордена Ленина и увенчанный короной в виде стилизованной чаши.

Щит окаймлен узкими полосами черного и золотого цветов. Нижняя часть щита - зеленого цвета. Зеленый цвет символизирует сельское хозяйство и природные богатства. Зеленый цвет - это также традиционный цвет молодости и надежды.

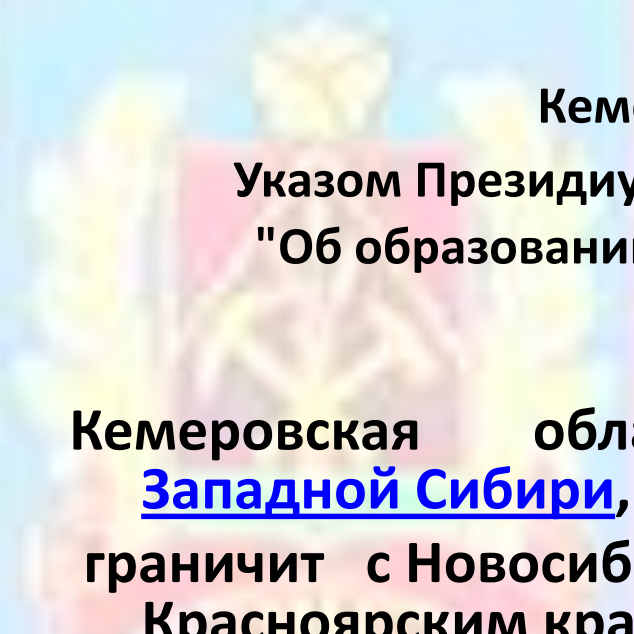
В центре щита - треугольник черного цвета, усеченный с боков и окаймленный узкой полосой золотого цвета, - террикон, символизирующий угольную промышленность. В центре террикона расположены перекрещенные кузнечный молот и кирка, обозначающие индустриальную принадлежность Кемеровской области. Из зеленого поля через перекрещенные молот и кирку к вершине террикона устремлены три пшеничных колоса. Колосья символизируют также важность для Кемеровской области сельского хозяйства.

Треугольники красного цвета в левом и правом углах щита символизируют раскаленный металл.

Герб обрамлен дубовым венком, символизирующим статус Кемеровской области как субъекта Российской Федерации. Нижняя часть венка переплетена орденом лентой ордена Ленина, которым Кемеровская область была награждена дважды: в 1967 году и 1970 году. В центральной части орденовой ленты обозначена дата: 1943 г. - год образования Кемеровской области.

В разрыве дубового венка над центром гербового щита изображена корона в виде стилизованной полной чаши, символизирующей богатство Кузбасса.

Герб области утвержден Законом "О символике Кемеровской области". Закон принят Советом народных депутатов Кемеровской области 29 мая 2002 года и подписан губернатором А.М.Тулеевым 7 июня 2002 года



Кемеровская область образована
Указом Президиума Верховного Совета СССР от 26.01.43г.
"Об образовании Кемеровской области в составе РСФСР".

Кемеровская область расположена в южной части
Западной Сибири,

граничит с Новосибирской и Томской областями, Алтайским и Красноярским краями, республиками Алтай и Хакасия.

Площадь области – 95,7 тыс.кв.км.

Население — 2821,6 тыс. человек

Плотность населения: 29,5 чел/км²


Административный центр области — город Кемерово

Население — 532,9 тыс. человек

В Кемеровской области 20 городов, 19 районов

Крупные города – Новокузнецк, Кемерово, Прокопьевск, Белово, Междуреченск, Киселевск


Рельеф



Салаирский кряж. Самая высокая точка – гора Барсук 567 м.



Кузнецкий Алатау (вершина Верхний Зуб-2178 м)



Горная Шория, с высшей точкой – горой Пустаг 1560 м



Кузнецкая котловина



Освоение природных богатств земли Кузнецкой началось в начале 17 века.

В 1698 году Петр I дал предписание Томскому воеводе "содействовать со всяческим прилежанием и усердным радением рудоискательскому и рудоплавному делу на притоках реки Кии".

В 1721 году казачий сын Михайло Волков обнаружил на берегу реки Томь "горелую гору", став первооткрывателем кузнецких углей

Сегодня Кузбасс — один из наиболее динамично развивающихся регионов страны.

В Кузбассе добывается 56% российского каменного и около 80% всего коксующегося угля.

Производится более 13% чугуна и стали, 23% сортового стального проката и более 11% алюминия.



Кузбасс - крупнейший индустриальный регион, опорная база для промышленного развития не только Сибири, но и всей страны. В год добывается свыше 180 млн т каменного угля, наиболее крупные предприятия расположены в Прокопьевске, Киселёвске, Белово, Междуреченске, Берёзовском





БУРЫЙ УГОЛЬ




Природа щедро наградила своими богатствами Кузнецкую землю. Главные ее богатства скрыты под землей. Это железные, медные, марганцевые и полиметаллические руды; доломиты и кварциты, фосфориты и алюминиевое сырье, минеральные краски и минеральные воды.

Главнейшим природным богатством Кузбасса является каменный уголь



КАМЕННЫЙ УГОЛЬ



ФОСФОРИТ

ЗОЛОТО



ЖЕЛЕЗНАЯ РУДА






**Указом Президиума
Верховного Совета СССР
от 1.02.1967г.
за успехи,
достигнутые трудящимися
в хозяйственном
и культурном строительстве,
Кемеровская область награждена
орденом Ленина**



**Указом Президиума
Верховного Совета СССР
от 31.12.1970г.
за большие успехи,
достигнутые трудящимися
в выполнении заданий
пятилетнего плана развития
промышленного производства
и особенно отраслей
угольной промышленности,
черной металлургии и химии,
Кемеровская область
награждена орденом Ленина**

Другая базовая отрасль промышленности - металлургическая



Наиболее крупными металлургическими предприятиями являются Западно-Сибирский и Новокузнецкий металлургические комбинаты





ГУРЬЕВСКИЙ
МЕТАЛЛУРГИЧЕСКИЙ
ЗАВОД




ГУРЬЕВСКИЙ МЕТАЛЛУРГИЧЕСКИЙ ЗАВОД

СТАРЕЙШЕЕ МЕТАЛЛУРГИЧЕСКОЕ ПРЕДПРИЯТИЕ СИБИРИ



ХИМИЧЕСКАЯ И НЕФТЕХИМИЧЕСКАЯ ПРОМЫШЛЕННОСТЬ

Химический комплекс
Кемеровской области –
один из крупнейших
в Сибири



включающий промышленность органического
синтеза, производство минеральных удобрений,
химических волокон, синтетических смол,
пластических масс





*Люди –
вот истинное богатство,
которым богат наш край*

А. Г. Тулеев



**На территории Кемеровской области проживают более 100 народов
Самые многочисленные национальные группы: татарская, украинская,
немецкая, чувашская**



**В Кемеровской области проживают народы, внесённые в единый перечень
коренных малочисленных народов Российской Федерации —
шорцы и телеуты**

КЕМЕРОВО




Областной центр – город Кемерово



Кемерово - современный город, крупный индустриальный центр России

Новокузнецк - один из крупнейших металлургических и угледобывающих центров страны.





Прокопьевск - третий по величине и значению город Кузбасса

Города Кемеровской области



Юрга



Мариинск



Междуреченск

Природа Кемеровской области

