

ДОРОЖНЫЕ ЗНАКИ

Предупреждающие знаки

Дорожные знаки этой группы предупреждают о приближении к опасному участку дороги; имеют форму треугольника.



Железнодорожный
переезд со шлагбаумом



Железнодорожный
переезд без шлагбаума



Пересечение с
трамвайной линией



Опасный поворот



Опасные повороты



Крутой подъем



Крутой спуск



Скользкая дорога



Дорожные работы



Искусственная
неровность



Опасная обочина



Затор

H — этим значком обозначены дорожные знаки, введенные в Российской Федерации с 1 января 2006 г.

Знаки приоритета

Эти знаки устанавливают очередность проезда перекрестков, пересечения проезжих частей или узких участков дороги; могут иметь различную форму.



Главная дорога



Конец главной дороги



Пересечение со второстепенной дорогой



Примыкание второстепенной дороги



Уступите дорогу



Движение без остановки запрещено

Запрещающие знаки

Эти знаки запрещают движение или выполнение отдельных маневров; имеют форму круга.



Движение запрещено



Въезд запрещен



Движение на
велосипедах запрещено



Движение пешеходов
запрещено



Поворот направо
запрещен



Обгон запрещен



Контроль



Остановка запрещена



Стоянка запрещена



Опасность (запрещается
дальнейшее движение в
связи с дорожно-транс-
портным происшествием,
аварией или другой
опасностью)

Предписывающие знаки

Предписывающие знаки не вводят запретов, а указывают, кому и куда можно передвигаться; в основном имеют форму круга.



Движение прямо



Движение направо



Движение прямо или направо



Велосипедная дорожка



Пешеходная дорожка



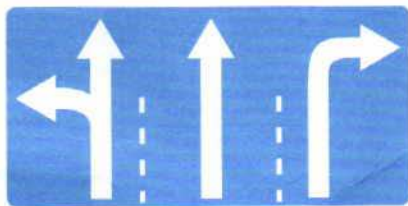
Круговое движение

Знаки особых предписаний

Знаки особых предписаний вводят или отменяют определенные режимы; имеют форму прямоугольников или квадратов.



Дорога с односторонним движением



Направления движения по полосам (число полос и разрешенные направления на каждой из них)



Место остановки автобуса и (или) троллейбуса



Место остановки трамвая



Пешеходная зона



Пешеходный переход



Место стоянки легковых такси



Начало населенного пункта



Конец населенного пункта

Информационные знаки

Информационные знаки информируют о расположении населенных пунктов и других объектов, а также об установленных или о рекомендуемых режимах движения.



Место стоянки



Подземный пешеходный переход



Надземный пешеходный переход



Стоп-линия (место остановки транспорта при запрещающем сигнале светофора (регулировщика))



Общие ограничения максимальной скорости



Полоса для аварийной остановки

Знаки сервиса

Знаки сервиса сообщают о расположении соответствующих объектов; имеют форму прямоугольника.



Больница



Автозаправочная станция



Техническое обслуживание автомобилей



Мойка автомобилей



Пункт питания



Питьевая вода



Гостиница или мотель




Кемпинг



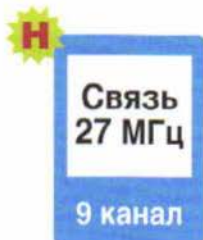
Место отдыха



Пост ДПС



Зона приема радиостанции, передающей информацию о дорожном движении



Зона радиосвязи с аварийными службами

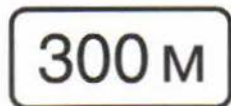


Бассейн или пляж

Знаки дополнительной информации (таблички)

Эти знаки содержат дополнительную информацию, уточняющую или ограничивающую действие других знаков.

Так, если табличка "Расстояние до объекта" расположена вместе с предупреждающим знаком "Пешеходный переход", то цифра на табличке указывает расстояние до пешеходного перехода.



Расстояние до объекта



Слепые пешеходы
(указывает, что
пешеходным переходом
пользуются слепые)



Субботние, воскресные
и праздничные дни
(указывает, что знак
действует по субботам,
воскресеньям и
праздничным дням)



Рабочие дни
(указывает, что знак
действует в рабочие
дни)



Вид маршрутного транспортного средства (применяются со знаком "Место стоянки").
Обозначают место стоянки транспортных средств у станций метро, остановок автобуса,
троллейбуса или трамвая, где возможна пересадка на соответствующий вид транспорта)